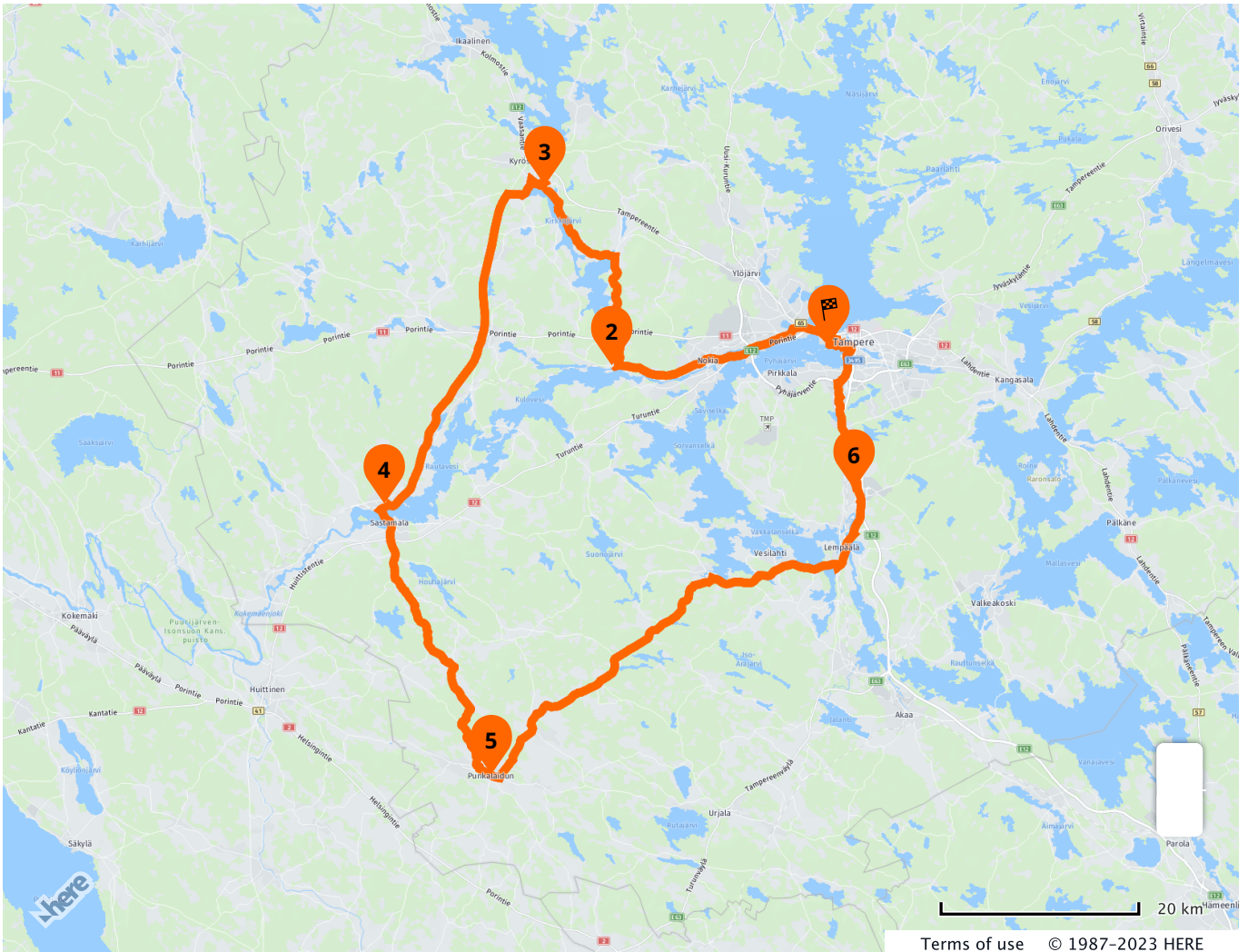


FHW 2023 Poker Run Rally

196 km / 3 h 23 min



Alkaa Scandic Rosendahl

Scandic Rosendahl, Pyyrikintie 13, FI-33230 Tampere, Suomi



Aja suuntaan Jalkasaarentie. Aja 130 m.

Reitin osa: 25,5 km / 34 min

0,1 km / 1 min



Käännä vasemmalle suuntaan Jalkasaarentie. Aja 53 m.

0,1 km / 1 min



Käännä oikealle suuntaan Pyyrikintie. Aja 1.1 km.

1,1 km / 2 min



Käännä vasemmalle suuntaan Mariankatu. Aja 236 m.

0,2 km / 1 min



Käännä vasemmalle suuntaan Pirkankatu. Aja 1.3 km.

1,3 km / 2 min



Pysy tiellä Pispalan Valtatie. Aja 3.4 km.

3,4 km / 5 min



Pysy tiellä Nokiantie. Aja 1.1 km.

1,1 km / 1 min

Terms of use © 1987–2023 HERE

- Poistu kiertoliittymästä toisesta risteyksestä tielle Nokiantie suuntaan Nokia/Kalkku. Aja 6.1 km.** 6,1 km / 7 min
-
- ↪ **Käännä oikealle suuntaan Nokianvaltatie (2505). Aja 10.3 km.** 10,3 km / 11 min
-
- ↑ **Pysy tiellä Siurontie (2505). Aja 1.8 km.** 1,8 km / 2 min
-
- ↪ **Käännä oikealle suuntaan Satamatie. Aja 20 m.** 0 km / 1 min
-

Saapuu Siuron Koskibaari
Siurontie 71, FI-37200 Nokia, Suomi

2

Olet tiellä Satamatie. Päämääräsi on vasemmalla.

- ↑ **Alkaa Siuron Koskibaari**
Siurontie 71, FI-37200 Nokia, Suomi 0 km / 1 min
- ↑ **Aja tietä Satamatie suuntaan Siurontie. Aja 20 m.**
Reitin osa: 23,6 km / 26 min
-

- ↶ **Käännä vasemmalle suuntaan Siurontie (2505). Aja 627 m.** 0,6 km / 1 min
-
- ↶ **Käännä vasemmalle suuntaan Miharintie (2624). Aja 5.7 km.** 5,7 km / 6 min
-
- ↑ **Pysy tiellä Siurontie (2624). Aja 5.9 km.** 5,9 km / 5 min
-
- ↶ **Käännä vasemmalle suuntaan Maisematie (2623). Aja 9.0 km.** 9 km / 10 min
-
- ↪ **Käännä oikealle tielle Tampereentie suuntaan Vaasa. Aja 2.0 km.** 2 km / 1 min
-
- ↪ **Käännä oikealle tielle Kylmäojantie (276) suuntaan Viljakkala/Heiska. Aja 276 m.** 0,3 km / 1 min
-
- ↪ **Käännä oikealle suuntaan Ahrolantie (13133). Aja 46 m.** 0 km / 1 min
-
- ↪ **Käännä oikealle suuntaan Heiskankuja. Aja 85 m.** 0,1 km / 1 min
-

Saapuu Heiskan kansankulttuurikeskus
Heiskankuja 1, FI-39100 Hämeenkyrö, Suomi

3

Olet tiellä Heiskankuja. Päämääräsi on vasemmalla.

- ↑ **Alkaa Heiskan kansankulttuurikeskus**
Heiskankuja 1, FI-39100 Hämeenkyrö, Suomi 0,1 km / 1 min
- ↑ **Aja tietä Heiskankuja suuntaan Ahrolantie. Aja 85 m.**
Reitin osa: 40 km / 33 min
-
- ↶ **Käännä vasemmalle suuntaan Ahrolantie (13133). Aja 46 m.** 0 km / 1 min
-












↶	Käännny vasemmalle suuntaan Kylmäojantie (276). Aja 276 m.	0,3 km / 1 min
↷	Käännny oikealle suuntaan Tampereentie. Aja 511 m.	0,5 km / 1 min
↶	Käännny vasemmalle suuntaan Yrjö-Koskistentie (13127). Aja 791 m.	0,8 km / 1 min
↑	Pysy tiellä Tuokkolantie (13127). Aja 610 m.	0,6 km / 1 min
↶	Käännny vasemmalle suuntaan Kyröspohjantie (13125). Aja 1.9 km.	1,9 km / 1 min
↷	Käännny oikealle suuntaan Nikkari-Tuomistentie (13125). Aja 1.5 km.	1,5 km / 1 min
↶	Käännny vasemmalle tielle Häijääntie (249) suuntaan Sastamala/Häijää. Aja 14.1 km.	14,1 km / 9 min
Poistu kiertoliittymästä toisesta risteyksestä tielle Sastamalantie (249) suuntaan Sastamala. Aja 20.2 km.		20,2 km / 15 min
↶	Käännny vasemmalle tielle Sastamalankatu (252) suuntaan Keskusta/Sairaala. Aja 82 m.	0,1 km / 1 min
↷	Käännny oikealle suuntaan Karjalankatu. Aja 59 m.	0,1 km / 1 min
Saapuu Garage Cafe		
4	Sastamalankatu 34, FI-38210 Sastamala, Finland	
Olet tiellä Karjalankatu. Päämääräsi on vasemmalla.		
Alkaa Garage Cafe		
Sastamalankatu 34, FI-38210 Sastamala, Finland		
↑	Aja tietä Karjalankatu suuntaan Sastamalankatu. Aja 59 m. Reitin osa: 33 km / 33 min	0,1 km / 1 min
↷	Käännny oikealle suuntaan Sastamalankatu (252). Aja 860 m.	0,9 km / 1 min
Poistu kiertoliittymästä neljännestä risteyksestä suuntaan Asemakatu (252). Aja 505 m.		0,5 km / 1 min
↑	Pysy tiellä Marttilankatu. Aja 160 m.	0,2 km / 1 min
Poistu kiertoliittymästä toisesta risteyksestä suuntaan Puistokatu (252). Aja 1.6 km.		1,6 km / 2 min
⦿	Aja 3 kiertoliittymän läpi ja jatka suuntaan Punkalaitumentie (252). Aja 28.6 km.	28,6 km / 25 min
↶	Käännny vasemmalle suuntaan Lauttakyläntie (230). Aja 1.3 km.	1,3 km / 1 min
Poistu kiertoliittymästä toisesta risteyksestä suuntaan Urjalantie (230). Aja 99 m.		0,1 km / 1 min

Saapuu Kahvila Myötätuuli

Urjalantie 3, FI-31900 Punkalaidun, Suomi

5

Olet tiellä Urjalantie (230). Päämääräsi on vasemmalla.

	Alkaa Kahvila Myötätuuli Urjalantie 3, FI-31900 Punkalaidun, Suomi	0,8 km / 1 min
	Aja tietä Urjalantie (230) suuntaan Veisuntie. Aja 781 m. Reitin osa: 56 km / 49 min	
	Käännä vasemmalle suuntaan Vesilahdentie (2986). Aja 21.7 km.	21,7 km / 18 min
	Pysy tiellä Punkalaitumentie (2986). Aja 10.1 km.	10,1 km / 8 min
	Käännä oikealle suuntaan Vesilahdentie (301). Aja 13.4 km.	13,4 km / 11 min
	Käännä oikealle suuntaan Viialantie (301). Aja 267 m.	0,3 km / 1 min
	Käännä vasemmalle suuntaan Turuntie (190). Aja 2.3 km.	2,3 km / 2 min
	Poistu kiertoliittymästä ensimmäisestä risteyksestä suuntaan Turuntie (190). Aja 1.5 km.	1,5 km / 1 min
	Käännä vasemmalle suuntaan Katepalintie (190). Aja 101 m.	0,1 km / 1 min
	Käännä oikealle suuntaan Sarvikkaantie (190). Aja 3.3 km.	3,3 km / 2 min
	Käännä oikealle suuntaan Kuljuntie (190). Aja 1.6 km.	1,6 km / 1 min
	Käännä vasemmalle suuntaan Tampereentie/306. Aja 114 m.	0,1 km / 1 min
	Käännä vasemmalle suuntaan Tampereentie (306). Aja 349 m.	0,3 km / 1 min

Saapuu Harley-Davidson Tampere

Tampereentie 202, Lempäälä, 37560 FIN

6

Olet tiellä Tampereentie (306). Päämääräsi on vasemmalla.

	Alkaa Harley-Davidson Tampere Tampereentie 202, Lempäälä, 37560 FIN	1,6 km / 1 min
	Aja tietä Tampereentie (306) suuntaan Moisionjoentie. Aja 1.6 km. Reitin osa: 18,4 km / 27 min	
	Aja 3 kiertoliittymän läpi ja jatka suuntaan Tampereentie (130). Aja 6.5 km.	6,5 km / 8 min
	Pysy tiellä Lempääläntie (130). Aja 1.7 km.	1,7 km / 2 min

↶	Käännny vasemmalle suuntaan Rukkamäentie. Aja 1.5 km.	1,5 km / 2 min
↷	Käännny oikealle suuntaan Sarankulmankatu. Aja 557 m.	0,6 km / 1 min
↷	Käännny oikealle suuntaan Sarankulmankatu. Aja 1.5 km.	1,5 km / 1 min
↑	Pysy tiellä Hatanpään Valtatie (45364). Aja 299 m.	0,3 km / 1 min
↑	Pysy tiellä Hatanpään Valtatie. Aja 1.9 km.	1,9 km / 2 min
↶	Käännny loivasti vasemmalle suuntaan Tampereen Valtatie. Aja 929 m.	0,9 km / 1 min
↑	Pysy tiellä Hämeenpuisto. Aja 395 m.	0,4 km / 1 min
↶	Käännny vasemmalle suuntaan Satamakatu. Aja 426 m.	0,4 km / 1 min
↑	Pysy tiellä Laiskolankuja. Aja 76 m.	0,1 km / 1 min
↶	Käännny vasemmalle suuntaan Pyynikintie. Aja 892 m.	0,9 km / 2 min
↶	Käännny vasemmalle suuntaan Jalkasaarentie. Aja 53 m.	0,1 km / 1 min
↷	Käännny oikealle. Aja 130 m.	0,1 km / 1 min

Saapuu Scandic Rosendahl Hotel Tampere

🚩 Scandic Rosendahl Hotel Tampere, Pyynikintie 13, FI-33230 Tampere, Finland

Päämääräsi on oikealla.

